SITUACE STAVBY (KOORDINAČNÍ)

M 1:250

6

SNM MO
zastoupená Janou JANOUŠKOVOU
OOÚZ/Oddělení ochrany územních zájmů ČECHY
Souhlasí
s realizací stavby dle přiložené dokumentace.
Toto stanovisko platí po dobu dvou let.
111 529/2019 – 1150 – OÚZ – PHA
Praha dne: 11. 12. 2019

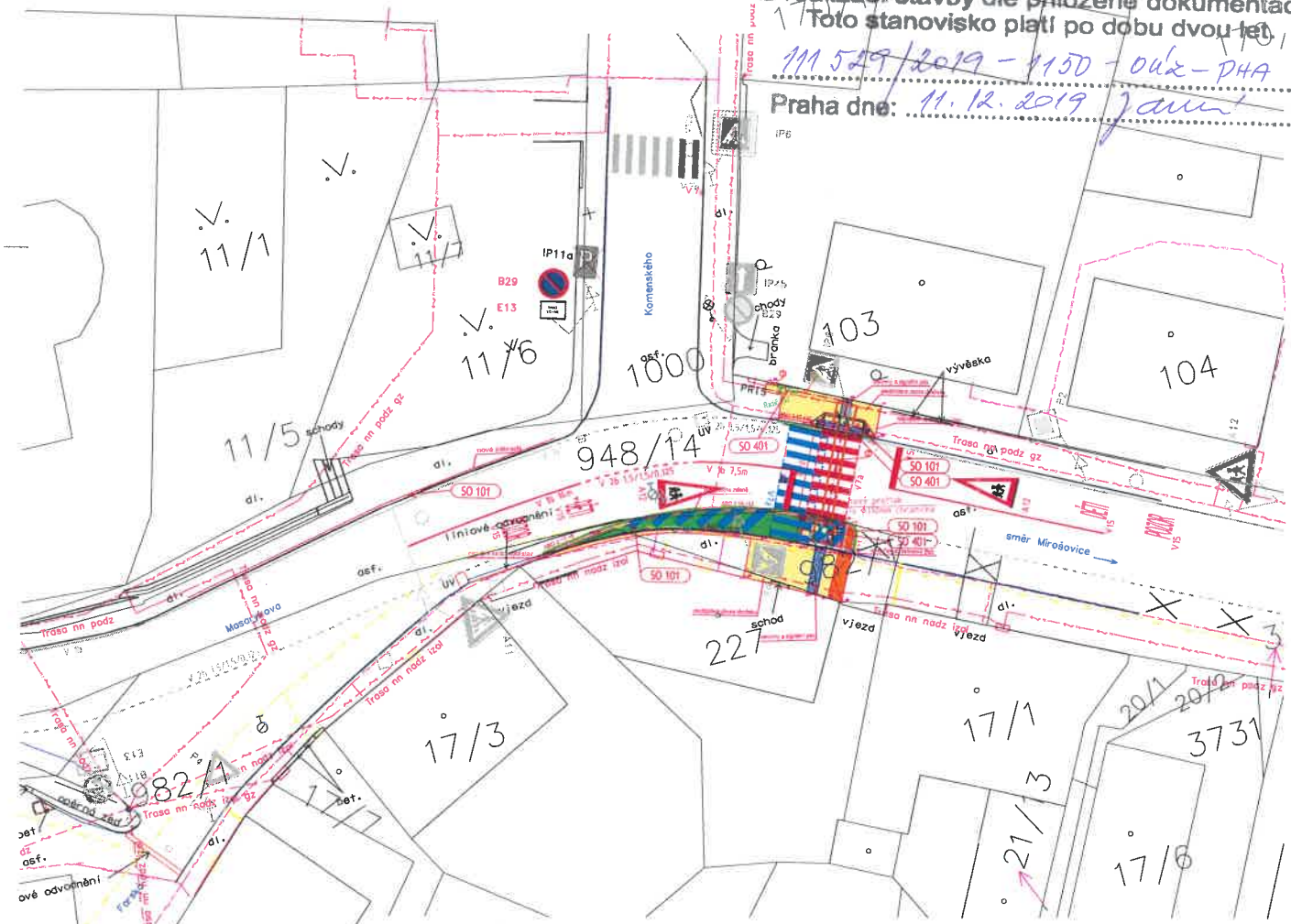

LEGENDA ZNAČEK:

- Nový stožár světelné signalizace
- Řadič SSZ — Nový řadič SSZ
- RE — Nový elektroměrový rozvaděč RE
- Sloup VO
- Sloupek se SDZ
- Šoupě bez rozlišení
- Hydrant
- Šachta kanalizační
- Šachta neroz. čtvercová
- Uliční vpust
- Nové VDZ – instalovat
- Stávající VDZ – ponechat
- Rušené VDZ – odinstalovat
- P2 — Nové SDZ – instalovat
- Stávající SDZ – ponechat
- P2 — Rušené SDZ – odinstalovat
- 10.05 — Kóty

LEGENDA STAVEBNÍ ÚPRAV:

- Obnova dlážděného chodníku – šedá dlažba
- Obnova dlážděného chodníku – červená dlažba
- Nová plocha zeleně
- Obnova asfaltové plochy
- Nové hrany komunikací
- Nové zábradlí

LEGENDA SITÍ SSZ:

- Nová kabelová trasa SSZ

LEGENDA STÁVAJÍCÍCH INŽETÝRSKÝCH SITÍ:

- NN kabel pozemní – ČEZ
- NN kabel nadzemní – ČEZ
- Sdělovací a optické kabely – CETIN
- Plynovod STL – GASNET

LEGENDA SITÍ SSZ:

- SO 101 — Stavební objekt
- SO 401 — Technologická část

DETAIL SNÍŽENÍ CHODNÍKU:

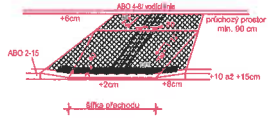

Pozn.: V případě, že dochází ke změně převýšení u obrubníku ABO 2–15, je změna provedena vždy na takové délce, aby sklon klesání obrubníku byl max. 1:10. Převýšení je v místě přechodu + 2 cm, v místě sjezdu +3 cm

Vzorové řezy kabelových tras

v chodníku:

ve vozovce protlak:



Souřadnice vytýčení stožárů SSZ:
stožár č.1 X = –729754.4316 Y = –1064047.5772
stožár č.2 X = –729757.909 Y = –1064055.1518

Kabelové trasy:
1 – 35/60 – silové kabely – chodník (1x chránička PE ø110mm.)
2 – protlak – chránička pod vozovkou, krytí 1,2m (1x chránička ø110mm)
3 – 35/60 – silové kabely – chodník (1x chránička PE ø50mm.)

LEGENDA:

Obec: Velké Popovice [538981]

DOTČENÉ POZEMKY:

Katastrální území: Velké Popovice [779342]

PARCELA	ČÍSLO LV	VÝMĚRA	VLASTNÍK
948/14	826	16686	Středočeský kraj, Zborovská 81/11, Smíchov, 15000 Praha 5
982/1	10001	2787	Obec Velké Popovice, Komenského 254, 25169 Velké Popovice

SOUSEDNÍ POZEMKY:

103	642	731	Římskokatolická farnost Říčany u Prahy, Masarykovo nám. 70/23, 25101 Říčany
1000	10001	1173	Obec Velké Popovice, Komenského 254, 25169 Velké Popovice
227	50	336	Skála Martin, Masarykova 191, 25169 Velké Popovice, Skálová Kateřina, Masarykova 191, 25169 Velké Popovice

S

POZNÁMKA:

1) Práce v blízkosti zařízení jiných správců musí být prováděny ručně a s maximální opatrností. Umístění zařízení SSZ musí být provedeno dle ČSN 736005 a platného vyjádření Správců podzemních zařízení. V případě kolize trasy kabelů SSZ s vedením jiných správců dojde k odklonu trasy kabelů SSZ. V případě kolize základu sloupu SSZ s kabely jiných správců, bude v základu sloupu SSZ pro tyto kabely zřízen prostup.
2) Poloha všech inženýrských sítí vyznačených ve výkrese je pouze informativní, a proto bude potřeba před zahájením zemních prací všechny inženýrské sítě vytýčit.
3) Pro převedení kabelu SSZ pod vozovkami bude proveden nový protlak pod vozovkou.
4) Pro zvýšení mechanické odolnosti budou všechny kabely uloženy v PE chráničce DN110.
5) Stožáry SSZ jsou osazeny tak aby jejich umístění odpovídalo vyhlášce č. 398/2009 Sb.
6) Signální a varovné pásy pro osoby se zrakovým postižením jsou navrženy dle ČSN 73 6110 Projektování místních komunikací z ledna 2006 a vyhlášky č. 398/2009 Sb. ZM 1 a obecných technických požadavcích zabezpečujících bezbariérově užívání staveb. Povrch signálních a varovných pásů musí mít nezaměnitelnou strukturu a charakter odlišující se od okolí. Povrch plochy do vzdálenosti nejméně 250 mm od těchto pásů musí být rovinný při dodržení požadavku na protiskluzně vlastnosti a musí být vůči signálnímu a varovnému pásu vizuálně kontrastní. Ve stanovených případech lze ustoupit od požadavku na vizuální kontrast. Signální pásy musí končit u přirozené nebo umělé vodicí linie.

ZODP. PROJEKTANT	Ing. Jan Pančček		AŽD PRAHA S.R.O. DAST Brno Křtěnkova 32 612 00 Brno E-MAIL: AZDDAST@AZD.CZ WEB: WWW.AZD.CZ
KONTROLOVAL	Bc. Petr Pospíšil		
VYPRACOVAL	Ing. Šnajdr Erik		
STAVEBNÍK	Město Velké Popovice, Rinnhofferova 1 251 69 Velké Popovice		
MÍSTO STAVBY	Velké Popovice, ul. Masarykova, k.ú. Velké Popovice [779342]		
NÁZEV STAVBY	PD PRO NOVÉ VODOROVNÉ ZNAČENÍ A OSAZENÍ SSZ V OBCI VELKÉ POPOVICE, ULICE MASARYKOVA	DATUM	06/2019
		FORMÁT	A3
		MĚŘÍTKO	1:250
STAVEBNÍ OBJEKT	SO 101, PS 401	STUPEŇ PD	DÚR+DSP
ČÁST	B SOUHRNNÉ ŘEŠENÍ STAVBY	ČÍSL. ZAKÁZKY	G40 154 21
OBSAH:	SITUACE STAVBY (KOORDINAČNÍ)	ČÍS. SOUPRAVY	Č. VÝKRESU B.2